



**GROSSARL
TAL**

TAL DER ALMEN

GROSSARL & HÜTTSCHLAG

Mein Urlaubsglück zu jeder Jahreszeit



www.grossarltal.info

Griab
Gott

im Tal der Almen

Freuen Sie sich über das **Frühlingserwachen** und das Aufblühen der Natur nach einem langen, schneereichen Winter.

Erleben Sie einen ganz besonderen **Almsommer** auf den Almhütten und Berggipfeln am Eingang zum Nationalpark Hohe Tauern.

Genießen Sie die unendliche Fernsicht und das bunte Farbenspiel im goldenen **Herbst**.

Werden Sie wieder zum Kind, wenn pünktlich zum Winterstart die ersten Flocken fallen und uns einen einmaligen **Ski- und Bergwinter** bescheren.

Egal ob Frühling, Sommer, Herbst oder Winter. Das Großarlalockt zu jeder Jahreszeit mit ganz besonderen Urlaubserlebnissen.

Finden Sie Ihr Urlaubsglück zu jeder Jahreszeit!

Großarlital: Urlaub in den Bergen

**Wanderer, Mountainbiker,
Skifahrer und Naturgenießer
sind hier herzlich willkommen.**

Das Großarlital befindet sich 70 km südlich der Mozartstadt Salzburg. Die beiden Orte Großarl und Hüttschlag liegen eingebettet in eine traumhafte Bergwelt zwischen den Hohen und Niederen Tauern.

Großarl, 924 m

Spazieren Sie durch den idyllischen Ort und lernen Sie die Gelassenheit und Gastfreundschaft der Einheimischen kennen. Auf der Suche nach mehr Action? Dann ab auf die Piste, rein in die Wanderschuhe oder rauf aufs Bike – Großarl ist der ideale Startpunkt für sportliche Aktivitäten.



Hüttschlag, 1.020 m

Das kleine Bergsteigerdorf® finden Sie etwas weiter hinten im Tal. Gegenüber der markanten Hüttschlag Wand liegt das Ortszentrum. Besonders sehenswert ist der malerische Talschluss, der Teil des Nationalparks Hohe Tauern ist. Wenn Sie die Ruhe suchen und die Berge lieben, ist Hüttschlag Ihr idealer Urlaubsort.



Vom Gast zum Freund

Gemeinsam Musik hören, tanzen, lachen und ein Glaserl trinken – Feste und Veranstaltungen gehören bei uns im Großarlital zum Jahreskreis dazu. Besuchen Sie das ganze Jahr hindurch die Veranstaltungen der vielen Vereine und erleben Sie Brauchtum hautnah. Denn beim Feiern werden Gäste schnell zu Freunden.



Wieso Tal der Almen?

Ganz einfach:

Rund 40 Almhütten sind im Großarlal den Sommer über bewirtschaftet. Das ist in dieser Konzentration und Qualität einzigartig im Salzburger Land und wohl auch in ganz Österreich.



Tal der Almen

Warum die Jause auf der Alm ganz anders schmeckt?

Haben Sie schon mal eine Almjause gegessen? Dann haben Sie bestimmt bemerkt, dass die ganz besonders gut schmeckt. Aber warum eigentlich? Weil das frische Brot und der würzige Käse mit viel Liebe und in mühevoller Handarbeit hergestellt und serviert werden. Mit den Berggipfeln vor Ihnen, dem Läuten der Kuhglocken im Hintergrund und der frischen Bergluft rundherum kann es ja nur gut schmecken oder?

Wenn Sie ein bisschen von diesem Geschmack mit nach Hause nehmen möchten, haben wir einen tollen Tipp: die Salzburger Almgeheimnisse. Hier verraten Senner, Sennerinnen, Bauern und Bäuerinnen ihre Geheimrezepte. Sammeln Sie ihr ganz persönliches „Urlaubskochbuch“.




Alltag raus – Natur rein

Sie sitzen in eine warme Decke gehüllt vor der urigen Almhütte. Am Himmel leuchten die Sterne und Sie hören das Wasser vom Brunnen plätschern. Weit weg vom Stress des Alltages können Sie auf der Alm das Leben so richtig genießen. Wenn Sie auf der Suche nach Erholung und einem echten Erlebnis sind, sollten Sie einmal auf einer Almhütte übernachten und das Almleben hautnah miterleben.



Sauerkäse – „Sauakas“

Dieser für das Großarlital typische Käse wird fast nur bei uns im Tal hergestellt. Es handelt sich hierbei um eine besondere Art des Graukäses, der aus entrahmter und somit sehr fettarmer Milch hergestellt wird. Für die Herstellung gibt es auf jeder Alm ein eigenes Geheimrezept, darum schmeckt der „Sauakas“ auch auf jeder Hütte ein bisschen anders.



Gemütlich oder herausfordernd

Erleben Sie:

- » 400 km markierte Wanderwege
- » Rund 40 bewirtschaftete Almen
- » Familienwanderungen
- » Almwanderungen
- » Gipfel- & Bergtouren
- » Tages- & Mehrtagestouren
- » Talübergänge
- » Weitwanderwege
- » Hochgebirgstouren
- » Wanderungen zu Bergseen



Wandern mit Qualitätsgarantie

Das Großarlital zählt zu den besten Wanderregionen Österreichs. Das wird unter anderem durch das **Österreichische Wandergütesiegel** eindrucksvoll bewiesen.

Entdecken Sie das Bergsteigerdorf® Hüttschlag und das Wanderdorf Großarl.




Gipfel und Bergseen

Die schönsten Ziele für Wanderer, Bergsteiger und Trailrunner

5.00 Uhr. Raus aus dem Bett, rein in die Wanderschuhe und rauf auf den Berg. Es ist noch dunkel und ganz still oben am Gipfel. Doch langsam wird die ganze Bergwelt in rot, gold und orange getaucht. Es fühlt sich an, als würde die Zeit kurz stillstehen.

Gefesselt von diesem Naturschauspiel geht es weiter zum kleinen Bergsee. Wie gemalt schaut er aus, wenn die ersten Sonnenstrahlen ins kristallklare Gebirgswasser eintauchen. Man hört leise die Vögel zwitschern und schwerelos flattern bunte Schmetterlinge über blühende Almwiesen.

Erleben Sie Bergmomente wie diese und finden Sie schon jetzt Ihre Lieblingstour unter: touren.grossarlital.info





Wo Welt- meister Kraft tanken

Stefan Kraft - mehrfacher Ski-
sprung Weltmeister und Olympia-
sieger: „Im Großarlal kann ich
die herrliche Natur genießen, die
Seele baumeln lassen und neue
Kraft tanken. Hier hole ich mir die
Energie für neue Höhenflüge“.





So farbenfroh zeigt sich das Großarltal

Vom zarten Rosa der Almrosen über das saftige Grün der Almwiesen bis zum Gold der Lärchen – entdecken Sie die Farben der einzelnen Jahreszeiten.

Frühling

Der Schnee schmilzt, die ersten Frühlingsblumen sprießen und die Sonne strahlt vom Himmel. Höchste Zeit, die Wanderschuhe zu schnüren und den Rucksack zu packen. Ende Juni beginnt die Almrosenblüte im Großarltal. Schauen Sie der Natur beim Wachsen zu, blühen Sie mit den Blumen auf und genießen Sie die ganze Pracht des Frühlings.

Almsommer

Saftig grüne Wiesen, Sonnenschein und Berge – so schön ist der Almsommer im Großarltal. Auf den Almen ist Leben eingekehrt. Die Temperaturen steigen, man hört das Gebimmel der Kuhglocken rund um die Hütte. Im Sommer genießen Wanderer die kühle Luft am Berg, die schattigen Plätze im Wald und die gemütlichen Sonnenterrassen auf den Almen.

Bauernherbst

Die Nadeln der Lärchen schimmern in Gold und Orange. Keine Wolke trübt den blauen Himmel und die Fernsicht ist atemberaubend. Der Herbst ist eine wundervolle Zeit. Die Temperaturen sind gerade richtig für schöne Wandertouren und die Natur zeigt sich so kurz vor dem Winter noch einmal in ihren schönsten Farben.



Bauernherbst

Der Bauernherbst vereint

- » Gelebtes Brauchtum
- » Regionale Kulinarik mit Produkten unserer Bauern
- » Bodenständiges Handwerk

Für Sie gibt es:

- » Verkauf selbstgemachter Produkte der Bauern in den Bauernläden und ab Hof
- » Heimische Spezialitäten der Bauernherbstwirte
- » Erntedankfeste mit Umzug und vielen Vereinen
- » Almfeste mit Volksmusik und guter Stimmung





NATURJUWEL SCHÖDERSEE

So wie die schönsten Momente im Leben vergehen, ist auch dieser besondere See vergänglich. Darum ist der Schödersee auch so ein magischer Ort. Nur während der Schneeschmelze und nach starken Regenfällen ist er gefüllt. Deshalb auch ein „periodischer“ See.



Nationalpark[®] Hohe Tauern



Den Nationalpark entdecken

Hören Sie das Plätschern des Wassers, spüren Sie die Sonne im Gesicht und bewundern Sie die Landschaft mit ihren mächtigen Bergen. Bei einem Spaziergang in den Talschluss von Hüttschlag entdecken Sie einen Teil des 1.856 km² großen Nationalparks Hohe Tauern. Um Orte wie diese und die Schönheit der Natur zu schützen, wurde 1981 der Nationalpark Hohe Tauern gegründet. Bei der Ausweitung im Jahr 1991 wurde Hüttschlag zur Nationalparkgemeinde.



Den Nationalpark spielerisch erleben

Werden Sie selbst zum Adler oder Schmetterling bei der Streetart Gallery in Hüttschlag. Oder lernen Sie mit dem Tierstimmenmemory und Kuhfladen-Bingo im Talmuseum bei der Nationalparkausstellung „Auf der Alm – Zwischen Himmel und Erde“ das Leben auf der Alm und vieles mehr kennen. Informationen zum Nationalpark Hohe Tauern finden Sie im Internet unter: www.hohetauern.at



Dem Himmel so nah

Im Großarlital ist die Bevölkerung tief mit Tradition, Brauchtum und dem Glauben verwurzelt. Darum findet man hier auch so viele Kapellen, Kreuze und Marterl. Diese besonderen Kraftplätze haben alle ihre eigene Geschichte.

Kapellen-Wanderweg

11 Kapellen und die Pfarrkirchen von Großarl und Hüttschlag werden vom Kapellen-Wanderweg verbunden. Er lädt ein, das Leben aus einem ganz besonderen Blickwinkel zu betrachten.

Bibelweg


Neben dem Bauernladenstüberl im Talschluss von Hüttschlag werden verschiedene Stationen des Alten Testaments in kleinen Schauhütten dargestellt. Etwas weiter oben folgt eine lebensgroße Krippe, ein Kreuzweg und eine lebensgroße Darstellung der Kreuzigung Christi.

Kreuzweg

Am Eingang des Großarltales wurde von Georg Gruber („Maurer Schorsch“) dieser Kraftplatz in mühevoller Handarbeit erbaut. Mitten in der Natur, auf einer kleinen Lichung im Wald stehen die Hubertuskapelle und 5 kleinere Kapellen, in denen der Kreuzweg dargestellt wird.

Gipfelkreuze

Nach einem anstrengenden Aufstieg bis zum Gipfel, erwartet Sie eine traumhafte Aussicht und noch mehr. Denn auf vielen Bergen findet man ein Gipfelkreuz. Früher dienten sie als Grenz- und Orientierungspunkte. Heute haben sie zunehmend eine religiöse Bedeutung oder dienen als Gedenkkreuze.



*Himmel
& Erde*



Suchee!





Mountainbiken & Radfahren

Im Bikeparadies Großarl

Gemütlich geht es am Talradweg entlang, durch Großarl und Hüttschlag bis ganz hinein in den Talschluss. Vorbei an grünen Wiesen, uralten Bauernhöfen und der traumhaften Bergkulisse. Etwas anspruchsvoller, aber genau so schön sind Mountainbiketouren auf die vielen bewirtschafteten Almen im Großarl. Hier wird man mit einer tollen Aussicht und natürlich einer geschmackigen Jause belohnt.

Auch **Actionliebhaber** kommen im Großarl voll auf ihre Kosten. Und zwar am Erlebnisberg Großarl. Mit der Panoramabahn Großarl geht es hinauf und dann Kurve um Kurve 1.000 Höhenmeter und 10 km am Singletrail bergab. Oder soll es doch noch höher hinaus gehen? Vielleicht sogar bis zum Kreuzkogel, weiter bis zum Spiegelsee und dann noch nach Dorfgastein? Hin und her. Her und hin. So wird die Skischaukel im Sommer zur Bikeschaukel.

Noch **kein Bike-Profi**? Kein Problem! Wöchentlich werden geführte Mountainbike- und E-Biketouren sowie Techniktrainings angeboten. In netter Gesellschaft und mit den Tipps der einheimischen Guides radelt es sich doch gleich noch viel besser.

Bike & Hike: Mit dem Mountainbike erreicht man viele der bewirtschafteten Almhütten. Von dort aus starten dann zu Fuß schöne Rundwege, anspruchsvolle Gipfeltouren oder kleine Abstecher zu besonders schönen Plätzen.

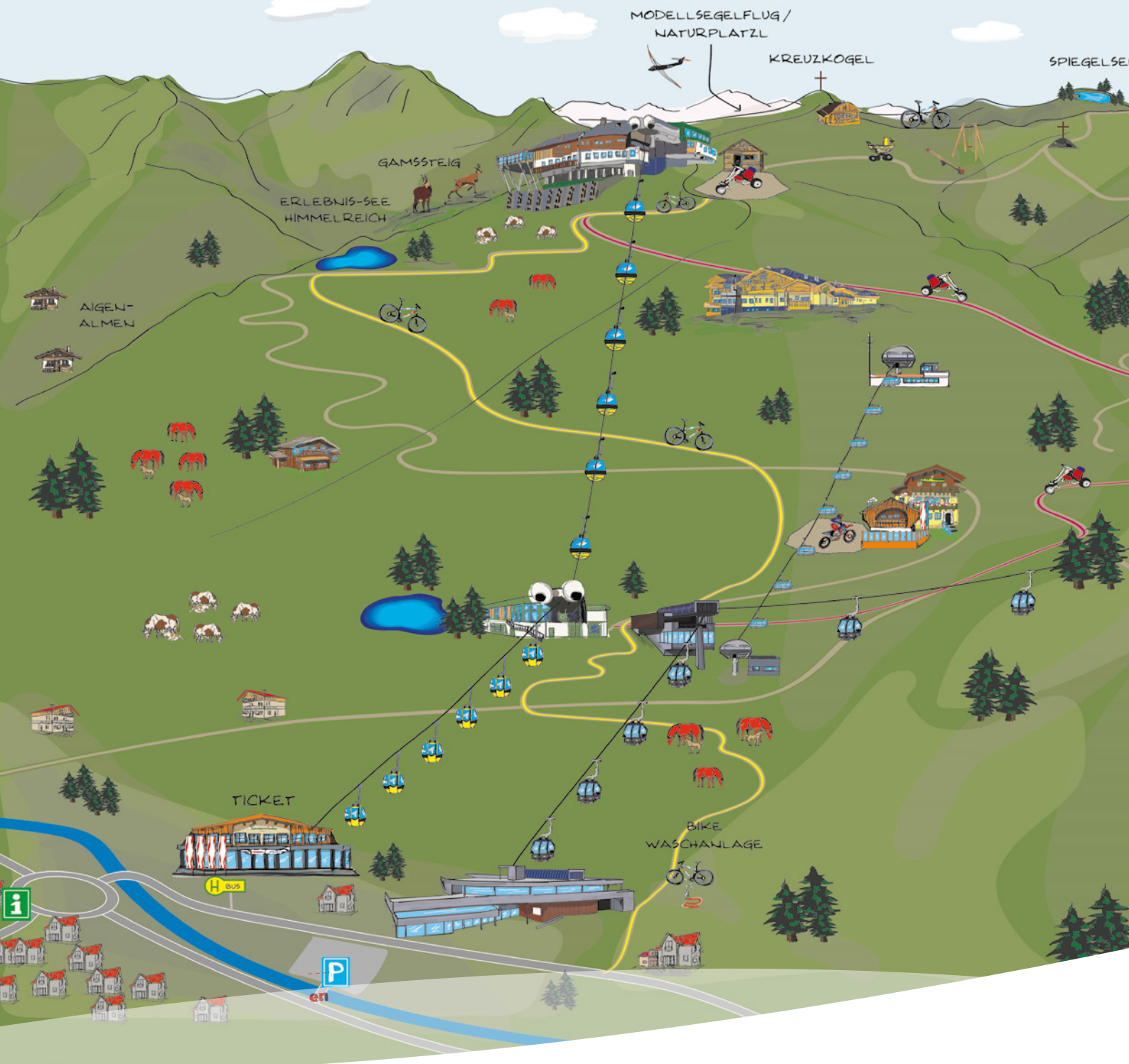
Informationen

- » 21 markierte Bikestrecken
- » 300 bis 1.500 hm pro Tour
- » 160 km beschriebene Mountainbikestrecken
- » 14.000 Höhenmeter
- » Gemütliche Radtouren
- » Geführte Touren
- » Radverleih & Service
- » Alle Touren in einer Broschüre und im Internet unter touren.grossarl.at/info
- » Singletrail
- » Bikeschaukel



Hannes Klausner - Mountainbike Profi & Kenner der internationalen Bike-Szene:


„Am Großarl schätze ich die vielen Möglichkeiten für Genussbiker. So gut wie auf jeder Route gibt es bewirtschaftete Almen, die Radfahrer mit selbst gemachten Köstlichkeiten versorgen. Das schmeckt einfach genial und tut mir richtig gut. Und für das nötige Adrenalin zwischen all dem Genuss nutze ich den Singletrail Großarl.“



Das alles erwartet Sie:

- » Großarler Sinnesweg
- » Mountain Carts
- » Singletrail & Bikeschaukel
- » Ruhe Platzl
- » Gamssteig
- » Spiegelsee
- » Kinderwagenwege
- » E-Trial Park
- » Erlebnis-See Himmelreich
- » gemütliche Hütten & Restaurants

Action & Naturgenuss



Großarler Sinnesweg

Finden Sie den Weg aus dem Labyrinth und zwar ganz ohne etwas zu sehen? Erraten Sie den Duft der verschiedenen Kräuter der Duftorgel oder hören Sie das Plätschern des Wassers. Am Großarler Sinnesweg nahe der Gehwolfalm machen Sie sich auf die Suche nach den fünf Elementen und können dabei all Ihre Sinne gezielt testen.

Erlebnisberg

Zum Gipfel gondeln

Der Berg ist das Ziel – oder doch die Alm oder der See? Die Großarler Bergbahnen bringen Sie zu Ihrem idealen Startpunkt für eine gemütliche Wanderung zum Spiegelsee, eine anspruchsvolle Tour zum Schuhflicker, eine rasante Abfahrt mit den Mountain Carts oder eine coole Runde mit den E-Trials. Von hier aus starten auch die abenteuerlichen Mountainbiker auf den Singletrail oder über die Bikeschaukel nach Dorfgastein.

Ein Berg für die ganze Familie. Gipfelstürmer erklimmen am besten den Kreuzkogel, Neugierige entdecken den Gamssteig und die Kleinsten genießen die Bergluft am Kinderwagenweg.





Rucki Zucki's Gaudi Alm

Mit dem Abenteuerspielplatz haben wir für die Kinder die Alm ins Tal geholt. Zwischen einem Bergsee, Streichtieren und einem Kristallbergwerk fühlen sich die Kleinen so richtig wohl.



Familienurlaub

So geht Urlaub mit der ganzen Familie

Die Koffer sind gepackt, die Kinder warten schon und Mama und Papa holen noch die letzte Tasche. Jetzt geht es los! Auf zum Urlaub im Großarlal. Morgen geht es durch den spannenden Waldweg hinauf zur urigen Alm. Die Kleinen laufen zur Schaukel und streicheln den flauschigen Hasen. Frische Luft, Kinderlachen und ganz viel Natur – das tut einfach gut.

Eine kleine Abkühlung gefällig? Die findet man, wenn man die Füße kurz in den kalten Almbach streckt. Das Gleichgewicht wird beim Balancieren auf Baumstämmen trainiert – wer das wohl am besten schafft? Am Weg durch den Wald hört man das Vogelgezwitscher ganz laut und vielleicht entdeckt man sogar eine Tierspur. Wanderungen sind perfekt, um die Natur zu genießen, etwas darüber zu lernen und ganz viel Spaß zu haben.

Unten im Tal wartet der riesige Abenteuerspielplatz „**Rucki Zucki's Gaudi Alm**“. Geht's als erstes zur GoKart Bahn oder zum Floß am kleinen See? Die Entscheidung ist nicht leicht. Darum ist unser Tipp: genug Zeit einplanen, damit man vom Gipfelkreuz bis zum Kristallbergwerk alles entdecken kann. Gleich daneben ist das große Sport- & Freizeitzentrum mit Freischwimmbad, Beach-Volleyball, Minigolf-, Tennis- und Skateplatz.



Familienerlebnisse:

- » Mountain Cart
- » E-Trial Park
- » Freizeitzentrum mit Erlebnisschwimmbad
- » Talmuseum „Auf der Alm“
- » Märchenwanderungen
- » Bogenschießen
- » Reiten
- » Almspielplätze
- » Sticker-Sammelheft

Fun & Action



Stempel sammeln

Fleißige Wanderer verdienen eine Belohnung! Darum können Sie beim Wandern Stempel sammeln und damit Punkte für die Wandernadeln. So werden Kinder und Erwachsene motiviert, möglichst viel von unserer Bergwelt zu entdecken. Per App oder mit Stempelpass – erwandern Sie sich Ihre Wandernadeln.



Ausflugsziele (ganzjährig):

- » Mozartstadt Salzburg
- » Schwimmbäder und Thermen
- » Nationalparkzentrum Mittersill


Ausflugsziele (Mai - Okt):

- » Burg Hohenwerfen
- » Eisriesenwelt Werfen
- » Geisterberg St. Johann
- » Sommerrodelbahnen
- » Talmuseum Hüttschlag
- » Liechtensteinklamm St. Johann
- » Wagrain's Grafenberg
- » Großglockner Hochalpenstraße

Tipps für die ganze Familie



© Tourismus Salzburg



Liechtensteinklamm

Eine der längsten und tiefsten Schluchten der Alpen ist die Liechtensteinklamm am Eingang ins Großarlal. Hören Sie das laute Tosen der Wassermassen, die sich ihren Weg durch die Klamm bahnen. Spüren Sie den feinen Wasserstaub auf der Haut am Schleierwasserfall.

Ausflugsziele


Das muss man einfach gesehen haben

Unser ganz besonderer Ausflugstipp:

Wie Kristalle glitzern die faszinierenden Eisformationen im Licht. Auf allen Seiten ragen sie von der Decke. Manche sogar ganz bis zum Boden. Man fühlt sich fast wie in einem Märchen, wenn man durch die Gänge der Höhle geht. Die Rede ist von der Eisriesenwelt in Werfen, sie ist die größte Eishöhle Europas. Auch an heißen Sommertagen ist es drinnen frostig kalt. Wer noch mehr Märchenhaftes sehen möchte, sollte auch noch die Burg Hohenwerfen ganz in der Nähe besuchen. Und das Beste daran? Vom Großarlal aus sind die Eisriesenwelt, die Burg und noch viele weitere Natur- und Kulturattraktionen schnell und einfach zu erreichen.

Eine Karte – 180 Möglichkeiten

Sie bezahlen einen Fixpreis und haben somit freien Eintritt zu vielen Museen, Naturerlebnissen, Bergbahnen, Thermen und noch mehr im SalzburgerLand. Wie das geht? Ganz einfach mit der SalzburgerLand Card. Mit dabei sind zum Beispiel auch der Eintritt in die Liechtensteinklamm und eine Berg- & Talfahrt mit den Großarlal Bergbahnen.



© Großglockner Hochalpenstraße



© Eisriesenwelt

Berg Gesund





Aktiv sein mit BERG-GESUND

Sicher, kompetent, erfahren – unterwegs mit den Bergprofis

GESUND sein – GESUND bleiben

Das ist der Leitsatz des Teams von BERG-GESUND. Im Winter begleitet Sepp Inhöger, einer der Bergführer aus dem Team von BERG-GESUND mit seinen Kollegen die Skitourengeher auf Gipfel wie das Kreuzeck und den Karkogel. Bergsteiger freuen sich im Sommer darauf, mit ihm Berge wie den Draugstein zu besteigen. Er selbst stand schon auf einigen Achttausendern. Im Großarlal geht es gemeinsam mit ihm und seinen Kollegen im Rahmen des Aktivprogrammes von BERG-GESUND zu den schönsten Plätzen und höchsten Gipfeln des Tales. Das Aktivprogramm von BERG-GESUND reicht von Schneeschuhwanderungen über Skitouren, Bergtouren bis hin zu Alpenblumenwanderungen.

Durchführungsgarantie und Wissenswertes

Gleich bei der Anmeldung können Sie sicher sein, dass Ihre gebuchte Tour auf jeden Fall stattfinden wird. Die Angebote werden nämlich schon ab einer Anmeldung und bei fast jedem Wetter durchgeführt. Staatlich geprüfte Berg- & Wanderführer begleiten Sie bei allen Touren. Ihre gewünschten Aktivitäten können Sie sogar schon vor der Anreise bequem online unter www.berg-gesund.at buchen. Um die Sicherheit zu gewährleisten und die Qualität zu garantieren, ist die Teilnehmerzahl limitiert. Und das Beste: Für Gäste aus den rund 110 BERG-GESUND Mitgliedsbetrieben ist die Teilnahme an allen Aktivitäten kostenlos (ausgenommen Tandem Paragleiten zum Sonderpreis). Zu bezahlen sind nur die Leihhausrüstung, Transfers und Eintritt in die Kletterhalle.



Aktivitäten

Sommer

- » Geführte Bergtouren: auf die schönsten Gipfel
- » Entschleunigungstag: Wanderung mit Entspannungsübungen, Ernährungstipps, ...
- » Alpenblumenwanderung
- » Yogawanderung: Körper und Geist in Einklang bringen
- » Klettern: am Klettersteig oder am freien Fels
- » Fit für den Berg: Fitnessübungen für erfolgreiche Bergtouren
- » Tandem Paragleiten: Höhenflüge erleben

Winter

- » Schneeschuhwanderungen: Genuss im Winterwald
- » Skitouren: Sicher unterwegs in den Bergen
- » Hallenklettern: Konzentration und Kraft
- » Fitness-Winterwanderung: Ideale Vorbereitung auf den Skiwinter
- » Tandem Paragleiten: Höhenflüge erleben



Bio-Energie

Bereits 1988 wurde das Biomasse-Fernheizwerk in Großarl errichtet und laufend dem neuesten Stand der Technik angepasst. Heute versorgt es rund 350 Gebäude mit Wärmeenergie und produziert zudem noch Strom für umgerechnet 950 Haushalte. Das Hackgut kommt von den heimischen Sägewerken, Tischlereien und Waldbesitzern. Das spart jährlich rund 9.000 Tonnen CO₂ im Vergleich zu konventionellen Energieträgern.



Regionalität

Das Tal der Almen steht für vorbildliche Zusammenarbeit zwischen Tourismus und (Alm-) Landwirtschaft. Heimische Produkte werden auf den Almen und im Tal von den Bauern und Bäuerinnen produziert. Die Verarbeitung und Vermarktung regionaler Lebensmittel sind auch die Ziele der Genuss Region Großarl. Strenge Kontrollen, kurze Transportwege und die Frische der Produkte sind einige der Qualitätskriterien. Und das schmeckt man auch!



Natur- & Umweltschutz

Nachhaltiges Handeln sichert die Zukunft für Generationen

Im Einklang mit der Natur

Die intakte Natur ist unser wertvollstes Gut. Damit sie uns weiterhin erhalten bleibt, ist eine nachhaltige Lebensweise notwendig. Im Großarl wird darum viel Wert auf einen sorgsamen Umgang mit der Natur gelegt. Das Bergsteigerdorf® Hüttschlag ist sogar Teil des Nationalparks Hohe Tauern, der sich den Schutz der Natur zum Auftrag gemacht hat.

Bestes Trinkwasser

Reinstes Trinkwasser der Gebirgsquellen kann man nicht nur hoch oben auf den Bergen genießen. Nein, auch aus der Wasserleitung im ganzen Großarl kommt überall bestes Trinkwasser.

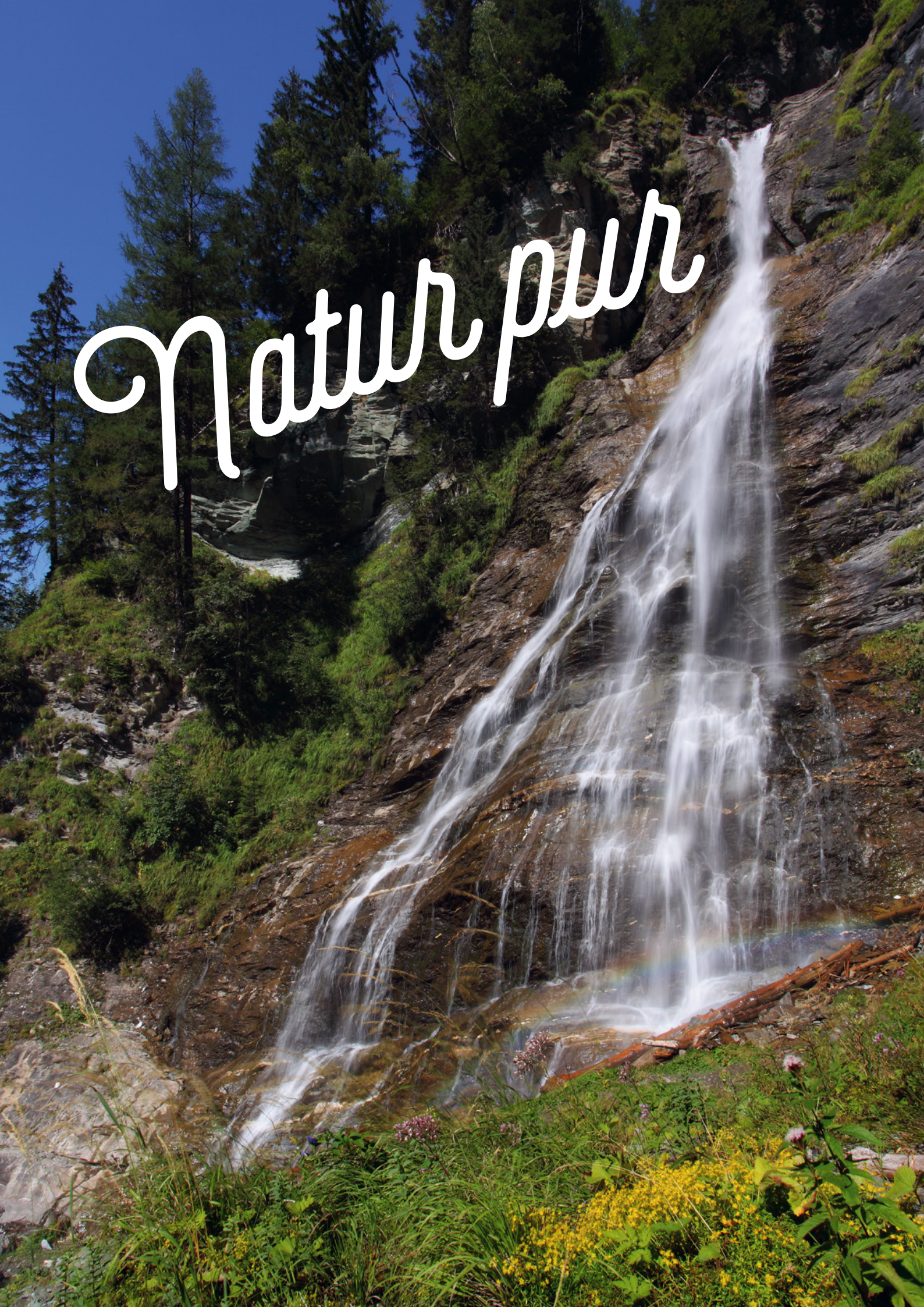
Sauberer Strom aus Wasserkraft

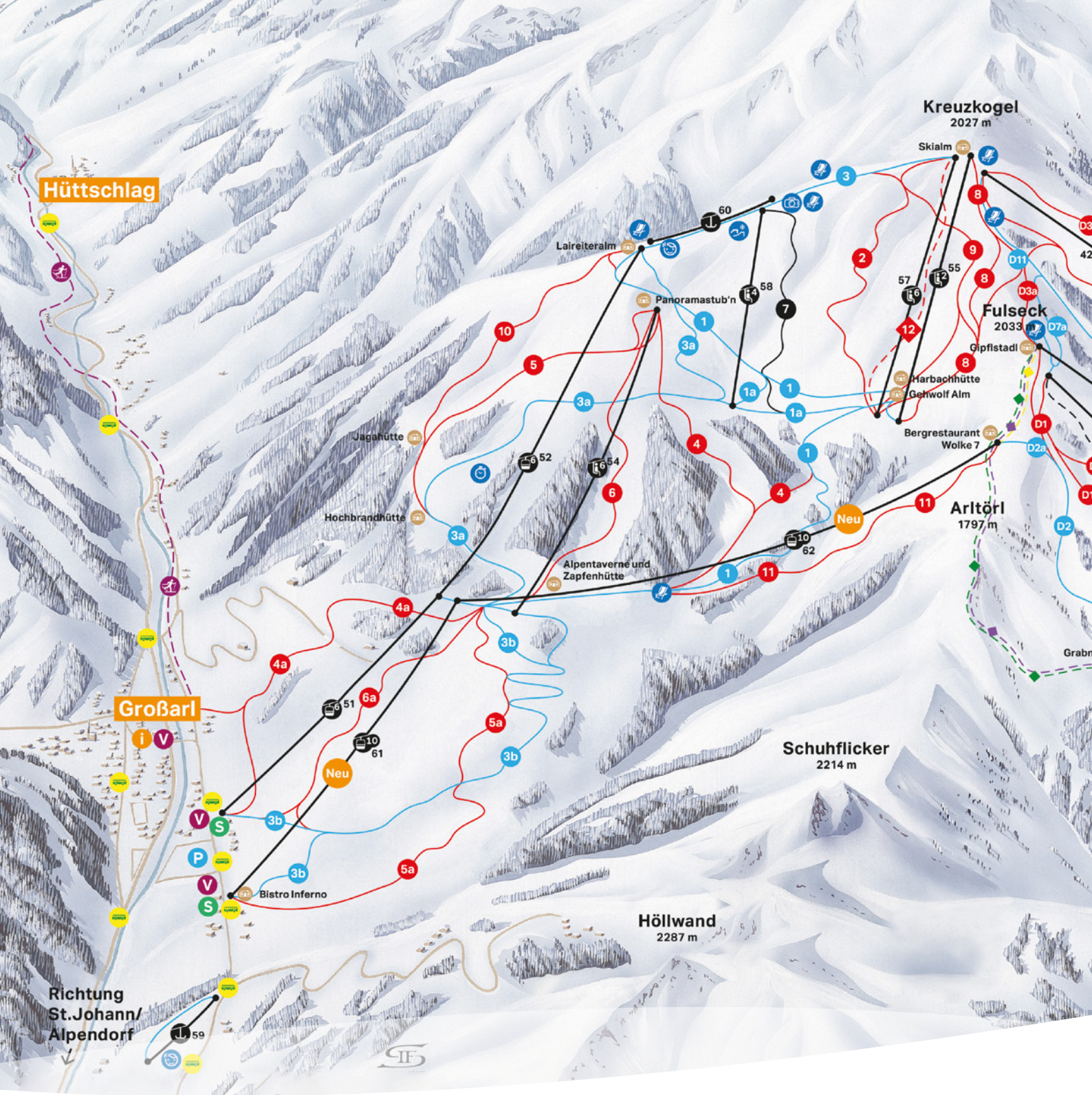
Mit dem Wasser der Großarler Ache und ihren zahlreichen Zuflüssen werden insgesamt 13 Wasser-Kleinkraftwerke angetrieben. Diese erzeugen zusammen mehr elektrische Energie, als im Tal verbraucht wird und das völlig CO₂-neutral.

Öffentlicher Verkehr

Mit der Gästekarte fahren Sie mit allen Linienbussen im Großarl zum Fixpreis von nur € 1,00/Person und Fahrt. Wintersportler kommen mit dem Gratis-Skibus zu den Bergbahnen, den Loipen und den Startpunkten für Winterwanderungen und Skitouren. Im Sommer gibt es zu den beliebtesten Ausgangspunkten für Wanderungen unser Wandertaxi zum günstigen Fixpreis. So kann auch Ihr Auto getrost „Urlaub“ machen.

Պատար բար





Daten & Fakten:

- » 6 Gondelbahnen
- » 7 Sesselbahnen
- » 4 Schlepp- & Übungslifte
- » 29 km blaue Pisten
- » 37 km rote Pisten
- » 2 km schwarze Pisten
- » 2 km Skirouten
- » Ruhe Platzln
- » Besonders schneesicher
- » Gemütliche Skihütten
- » gratis Skibus

Skischaukel Großarlal-Dorfgastein



Ski amadé

5 individuelle Wintersportregionen sind in Ski amadé zusammengefasst. Somit haben Sie bei einem Skiurlaub im Großarl die Möglichkeit, mit nur einem Skiticket 760 Pistenkilometer, 270 Liftanlagen und 200 Skihütten zu entdecken. Großarl - live dabei in Ski amadé, Österreichs größtem Skivergnügen. www.skiamade.com

Ski **amadé**

Auf die Bretter, fertig los

Skischaukel Großarl-Dorfgastein

Für den persönlichen und freundlichen Service ist das Team der Großarler und Dorfgasteiner Bergbahnen bekannt. Doch nicht nur dafür, sondern auch für beste Pistenqualität. Wenn man dann am frühen Morgen auf dem Skiberg steht und die Schwünge in die frisch präparierte Piste zieht, weiß man, hier waren echte Profis am Werk.

Auf der Skischaukel finden Sie herrliche Abfahrten für Familien, Anfänger und Profis. An einem perfekten Skitag, darf natürlich auch ein Einkehrschwung nicht fehlen. Das geht am besten in den gemütlichen Stuben der urigen Skihütten, Restaurants und natürlich auf den großzügigen Sonnenterrassen.






Kieserl- bahn

Die neue Dimension
des Skifahrens

Durch die neue 2023 errichtete 10er-Kabinenbahn werden eine zusätzliche Skiverbindung nach Dorfgastein sowie neue Pisten in Großarl erschlossen. Genießen Sie die traumhafte Aussicht am Panorama-Winterwanderweg und im Gipfelrestaurant.



Genuss am Skiberg

Für Frühaufsteher, Sonnenanbeter, und Sportbegeisterte

Kennen Sie all diese unterschiedlichen Typen von Skiurlaubern? Eines können wir Ihnen versichern – im Großarlal fühlen sich alle wohl.

Skifahren beim ersten Hahnenschrei und der Allererste auf der Piste sein. Beim „Skikeriki“ im Großarlal ist das möglich. Noch vor dem offiziellen Lift-Start geht es für eine exklusive Gästegruppe von max. 25 Personen mit einheimischen Guides auf die frisch präparierte Piste. Ein Genuss! Zwei Stunden, einige tausend Höhenmeter und gleich mehrere Abfahrtskilometer später, wenn dann die anderen Skifahrer auf den Berg kommen, genießen Sie bereits ein köstliches Frühstück am Berg mit heimischen Spezialitäten.



Sonnenanbeter sieht man meist erst etwas später auf der Skipiste. Besonders empfehlenswert ist dafür die zweite Hälfte der Wintersaison. Da kann man die Wärme der Sonne auf der Piste, bei den Ruhe Platzln oder auf den großen Terrassen der Skihütten so richtig genießen. Weiters locken beste Pistenbedingungen und tolle Pauschalangebote. Dazu zählen zum Beispiel die Ski- und Weingenusswoche und die Lady-Skiwoche.



Taste
Ski amade

Genüsslich Skifahren

Was haben ein Burger vom heimischen Rind, ein Ofenkartoffel mit Sauerrahmsauce und ein Kaiserschmarren gemeinsam? Ganz einfach – diese leckeren Gerichte und noch viele mehr können Sie auf den Skihütten im Großarlal genießen. Unser Tipp: Die Genuss-Ski-Routen führen von Hütte zu Hütte. So wird die Skischaukel zur Genussschaukel.



Familienurlaub

Worauf sich Kinder im Winterurlaub am meisten freuen

Die Schneeflocken tanzen vom Himmel und die Augen der Kinder beginnen zu leuchten. Endlich ist er da, der Urlaub im Großarltal. Und dieses Jahr ist es etwas ganz Besonderes, denn es geht zum ersten Mal auf die Piste. Heute ist toben am Winterspielplatz auf der Erlebniswiese Fischbacher angesagt und morgen werden hier die Skier getestet. Und wer weiß, vielleicht geht es schon bald rauf auf den großen Skiberg zum Hollywald sowie zum lustigen Kinder- und Erlebnisareal. Denn mit der Hilfe der engagierten Skilehrer ist das Skifahren lernen kinderleicht.

Das gibt es für die Skistars von morgen:

- » Erlebniswiese Fischbacher mit Tellerlift, Zauberteppich und großem Winterspielplatz im Tal (siehe nächste Seite)
- » Funslope: Tunnel, Wellenbahn und lustige Hindernisse mit eigenem Tellerlift am Skiberg
- » Hollywald: Einfacher Skiweg mit Figuren wie Pumuckl, Biene Maja und Spongebob
- » Snowpark: rund 500 m lang, 2 Lines mit Kicker, Butter Box, Mushroom und mehr
- » Skischulen: Skikurse und Skikindergarten mit bester Betreuung für die Kinder
- » Günstige Pauschalangebote und Aktionen für Familien
- » Zeitmessung auf der WISBI Strecke: Wer ist der Schnellste beim Riesentorlauf?



*Fun im
Snowpark*





Wintergaudi

Schnee, Spaß und Sonnenschein

Jetzt fehlen nur noch ein Hut und eine Karottennase, dann ist er fertig, der riesige Schneemann, der mitten in der Erlebniswiese Fischbacher steht. Rundherum hört man lautes Kinderlachen und Schneebälle fliegen durch die Luft. Einfach herrlich so ein Wintertag mit ganz viel Spaß im Schnee.



Skischulen

Mama und Papa können es kaum glauben, wie die kleinen Skifahrer schon die Piste hinunterflitzen. Denn die Skilehrer sind Profis und wissen genau, wie das Skifahren schnell und kinderleicht gelingt. Im Skikindergarten und beim Kinderskikurs gibt es die beste Betreuung für Ihre Kleinen.

Spaß im Schnee:

- » Tubing-Karussell
- » Tellerlift
- » Zauberteppich
- » Schneeballwand
- » Ski-Übungswiese
- » Winterspielplatz mit Rodelbob, Schlitten uvm.
- » Gemütliche Lounge mit Kaffeeautomat und Sitzcke
- » kostenlos für alle Besucher
- » direkt an der Skibushaltestelle





Sport und Freizeit

Winter im Großartal:

- » Skitouren
- » Schlittenfahren
- » Schneeschuhwandern
- » Langlaufen
- » Pferdekutschenfahrten
- » Winterwandern
- » Eisstockschießen
- » Tandemparagleiten



BER  **ESUND**
www.berg-gesund.at

Für Sportfreunde und Naturliebhaber bietet BERGESUND geführte Skitouren, Schneeschuhwanderungen, Hallenklettern und Fitnesswanderungen an. Anfänger können so neue Sportarten ausprobieren und Profis mithilfe der geprüften Berg- & Wanderführer ihr Wissen und Können perfektionieren.

Abseits der Piste

Den Winter in vollen Zügen genießen

Der Zauber des Winters

Wie Watte fallen die dicken Flocken vom Himmel und hüllen die Bäume und die ganze Landschaft in ein weißes Kleid. Da muss man einfach raus in die Natur und die traumhafte Bergwelt genießen. Bei einer gemütlichen Schneeschuhwanderung durch den märchenhaften Winterwald, bei einer romantischen Pferdekutschenfahrt oder doch lieber bei einer rasanten Abfahrt auf der Rodelbahn? Egal wofür Sie sich entscheiden, den Winter können Sie im Großarlital in vollen Zügen genießen.

Langlaufen

Die Langlaufskier werden ausgepackt und es geht ab auf die bestens präparierte Loipe. Nur eines müssen Sie noch selbst entscheiden – soll es eine sportliche Runde auf der „Reitwiese“ in Großarl oder ein Genusslauf in den Talschluss sein? Tipp: Teile der Loipe sind am Abend beleuchtet.





Ski- touren

Die 17 beliebtesten
Skitouren

In der Broschüre finden Sie die genauen Infos zu den schönsten Skitouren im Großarl-tal. Außerdem erfahren Sie alles rund ums Thema Skitouren und Sicherheit am Berg.



Tal der Skitouren

Naturgenuss, Abenteuer und Pulverschnee

Statt Lifts und präparierte Pisten suchen Sie Action und Pulverschnee? Dann sind Sie im Großarlal genau richtig. Denn im Winter kann das „Tal der Almen“ auch „Tal der Skitouren“ genannt werden.

Der Rucksack ist gepackt und die Skier stehen bereit. Jetzt geht es rein in den Schnee und rauf auf die Berge. Schritt für Schritt bahnen Sie sich die Spur über die traumhaften Hänge und Almwiesen. Die Sonne blitzt durch die tief verschneiten Bäume und außer den Skiern im Schnee ist es ganz still. Das ist Genuss! Auf den letzten Metern müssen noch einmal alle Kräfte ausgepackt werden, dann steht man endlich ganz oben am Gipfel. Glücksgefühl pur!



Und das Beste kommt erst noch. Die Abfahrt im Pulverschnee. 3...2...1 und los geht es hinunter über die verschneiten Hänge.

Tip: Finden Sie Ihre Lieblingskitour im Großarlal schon jetzt unter touren.grossarlal.info.



Respektiere®
deine Grenzen

*Respektiere
deine Grenzen*

Wer die Natur liebt, der schützt sie auch. Wildtiere haben es im Winter besonders schwer, beachten Sie daher die ausgewiesenen Ruhezonen. Das sind wichtige Rückzugsorte für die Tiere. Informieren Sie sich immer schon vor dem Aufstieg über Ihre geplante Tour, damit der Wintertag für Sie und die Wildtiere zum Genuss wird.



KRIPPENWEG

Besonders sehenswert ist der Krippenweg, der von der Dorf-
krippe am Marktplatz über
die Kirchgasse bis zur Krippen-
ausstellung führt. Hier können
Sie Krippen unterschiedlicher
Stilrichtungen bewundern,
die in mühevoller Handarbeit
gebaut wurden.



Salzburger Bergadvent



Adventzauber

Hier würde sogar das Christkind Urlaub machen. Traditionell, stimmungsvoll und idyllisch zeigt sich der Salzburger Bergadvent im Großarlal. Der Duft von Glühwein, Raclettebrot und Maroni, dazu traditionelle Weihnachtslieder von Sängern und Bläsern – so vergessen Sie Stress und Hektik der Vorweihnachtszeit. Der Adventmarkt hat an den 4 Adventwochenenden (FR - SO) und am 8. Dezember geöffnet. Weitere Infos: www.salzburger-bergadvent.at



Kinderadvent

Kleine Besucher können süße Kekse backen, Strohsterne basteln, einen Brief ans Christkind schreiben, spannenden Märchen lauschen, Würstel grillen oder eine Runde am Karussell drehen. Beim Kinderadvent erleben die Kleinsten den Zauber der Weihnachtszeit.



TOURISMUSVERBAND GROSSARLTAL

Gemeindestraße 6
5611 Großarl | Austria

Tel.: +43 (0) 6414/281

E-Mail: info@grossarltal.info

Internet: www.grossarltal.info



Stand: 02.2024 | Änderungen: Satz- & Druckfehler vorbehalten | Bildernachweis: TVB Großarl | Ski amade | Salzburgertal | Gruber - Werbung & Fotografie | Heiko Mandl | Lorenz Messer | Erwin Haiden | MTB-Travel | Elisabeth Fotografie | Christoph Breiner | Peter Maier | MTB-Travel | Birgit Gelder | Christian Stummer | Roland Haschka | Gipfelieber

Social Media:

www.grossarltal.info/blog | www.facebook.com/grossarltal
www.youtube.com/grossarltal | [#grossarltal](https://www.instagram.com/grossarltal) | [touren.grossarltal.info](https://www.touren.grossarltal.info)

